





KOCAELİ  
G22-b-17-c

G22-b-17-b


ONAY

Kocaeli Büyükşehir Belediyesi  
Tarafından Fotogrametrik Yöntemle  
Yapılan Kocaeli İline Ait 1:5000  
Ölçekli Sayısal Halihazır Harita 3194  
Sayılı İmar Kanununun 7/a Maddesine  
Göre İncelendi ve Onandı.

15.08/2008



a	b	c	d
1	2	3	4
5	6	7	8
9	10	11	12



4 520 500 500

4 520 000 000

4 519 500 500

4 519 000 000

4 518 582.15

0443 5007

0444 0007

0444 5007

0445 0007

1:5000

Haziran 2005 Tarihli Hava Fotoğraflarından Üretilmiştir.

Yapımcı Firma : ANA-KENT Planlama Şehircilik Harita  
Mimarlık İnşaat Sanayi Ticaret Ltd Sti.

Proje Mühendisi  
Hasan Tansel SÜDÖR

Proje Müdürü  
Necati ÖLÇÜCÜOĞLU

KONTROL

İsmail SEYREK  
Harita Mühendisi  
Halihazır Harita Şefi

Serkan ONUR  
Harita Yüksek Mühendisi  
Harita Kadastro Müdür Vekili

KOCAELİ - G22-b-17-c

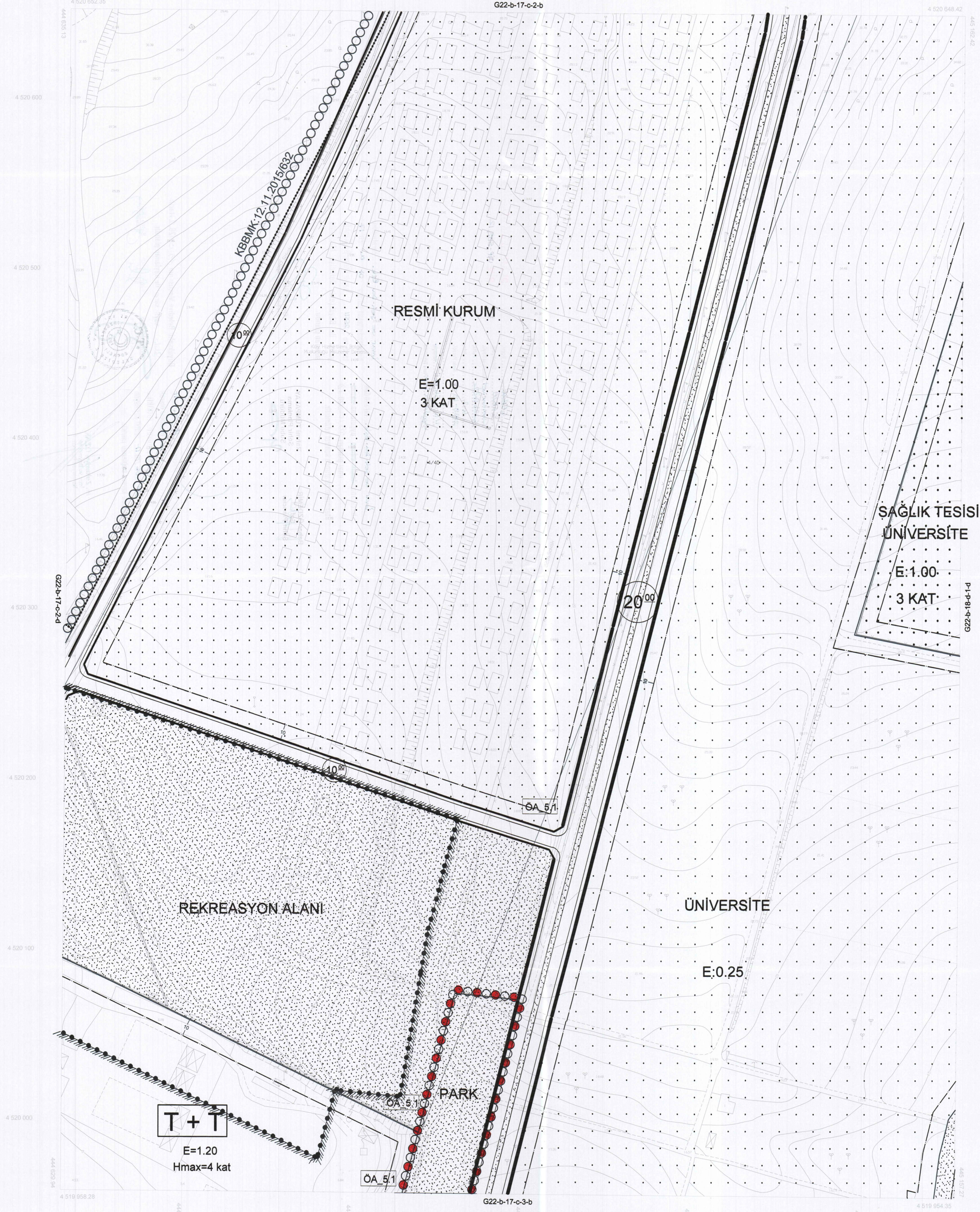






GEBZE  
(GEBZE)  
G22-b-17-c-2-c

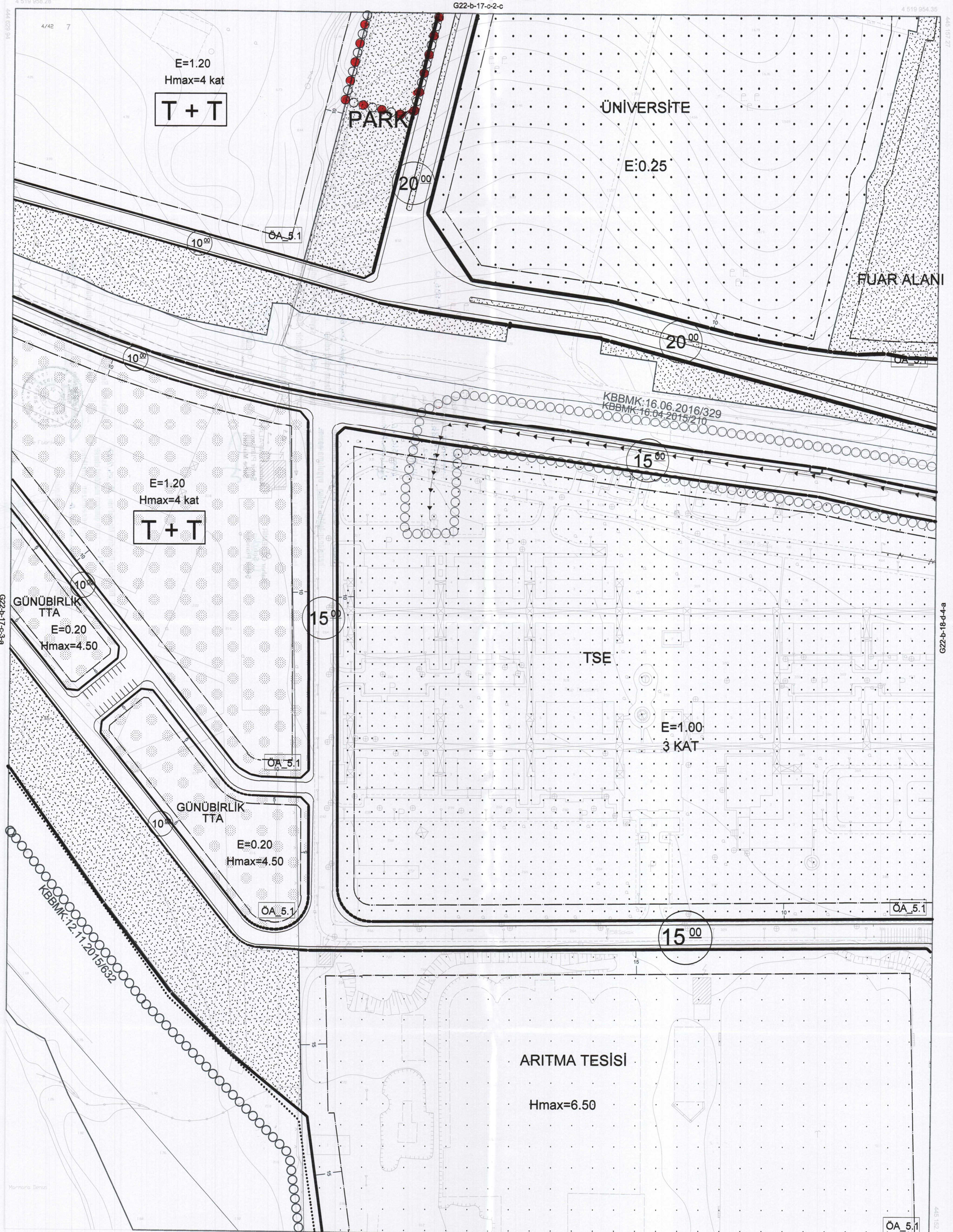

G22-b-17-c-2-b



1/1000



GEBZE  
(GEBZE)  
G22-b-17-c-3-b



G22-b-17-c-3-c

1/1000



GEBZE  
(GEBZE)  
G22-b-17-c-3-c

G22-b-17-c-3-b

ARITMA TESİSİ

Hmax=6.50

ÖA 5.1

KBMMK 2.11.2015/3652

T + T

E=1.20  
Hmax=4 kat

GÜNÜBİRLİK  
TTA

E=0.20  
Hmax=4.50

REKREASYON ALANI

ÖA 1.1

ÖA 1.1

PARK

ÖA 1.1

ÖA 1.1

G22-b-22-b-2-b

1/1000

GEBZE-G22-b-17-c-3-c  
(GEBZE)

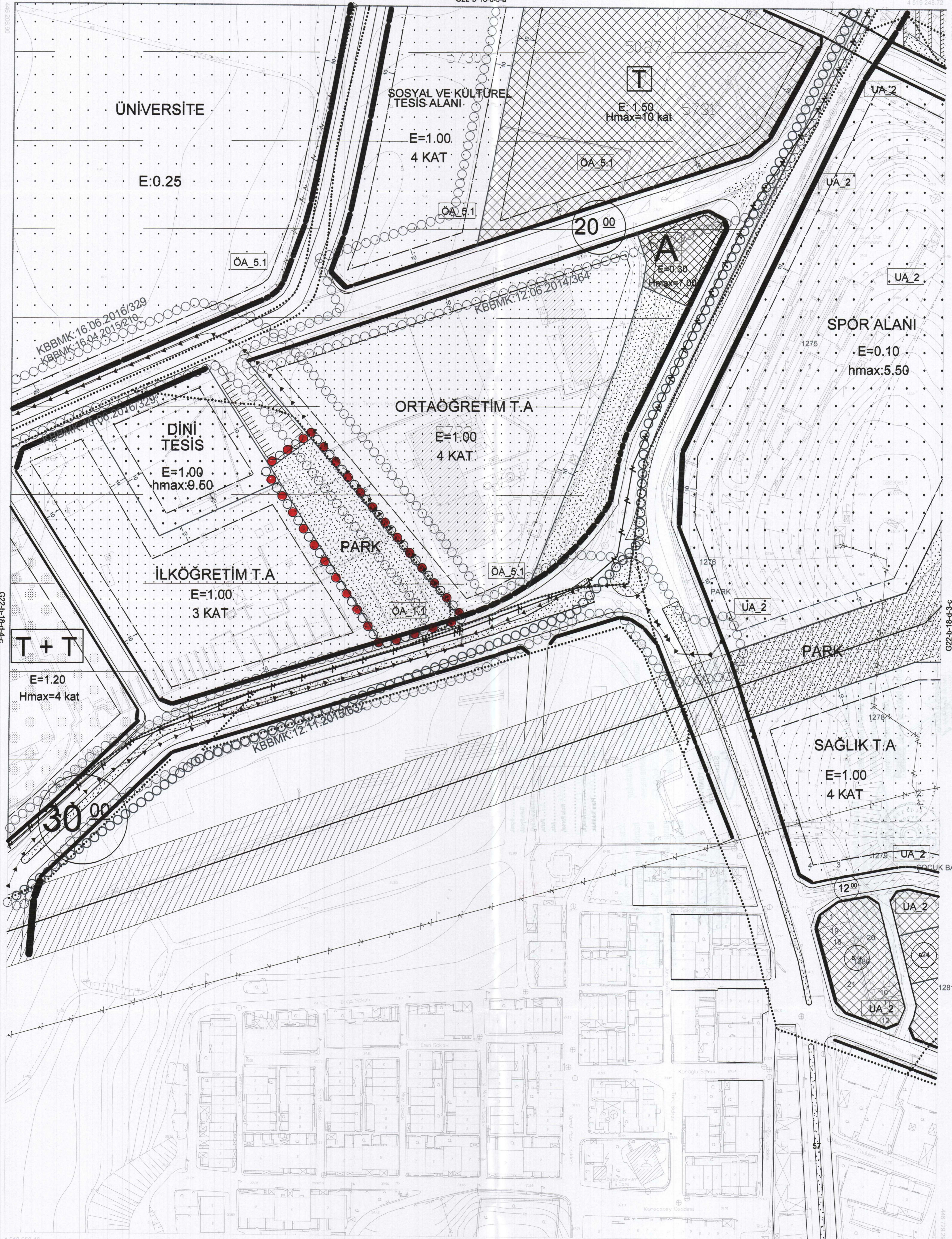






GEBZE  
(GEBZE)  
G22-b-18-d-3-d

G22-b-18-d-3-a



1/1000